







**LEGENDA :**

-  HRANICA KATASTR. ÚZEMIA OBCE
-  HRANICE KATASTR. ÚZEMÍ SUSEDNÝCH OBCÍ
-  HRANICA ZASTAVANÉHO ÚZEMIA
-  LOKALITA RIEŠENÉHO ÚZEMIA ZMENY 06/2019
-  CESTY III. TR.
-  PLOCHY BÝVANIA - RD
-  PLOCHY BÝVANIA - BYTOVÉ DOMY
-  PLOCHY OBČ. VYBAVENOSTI
-  PLOCHY POĽNOHOSPODÁRSKEJ VÝROBY
-  PLOCHY PRIEMYSLU A SKLADOV
-  PLOCHY POĽNOHOSPODÁRSKEJ A NEPOĽNOHOSPODÁRSKEJ VÝROBY
-  PLOCHY ŠPORTU A REKREÁCIE
-  PLOCHY ZÁHRAD A VEREJNEJ ZELENE
-  PLOCHY VINÍC
-  LESNÁ A NELESNÁ DREVINNÁ VEGETÁCIA
-  ORNÁ PÔDA
-  VODNÉ TOKY A PLOCHY
-  PLOCHY ZÁHRAD A VEREJNEJ ZELENE
-  PLOCHY VINÍC
-  ZÁVLAHY
-  OCHRANNÉ PÁSMA VŠETKÝCH DRUHOV
-  VZDUŠNÉ VEDENIE ELEKTRINY 22 kV
-  VTL PLYNOVOD
-  DIAĽKOVÉ OZNAMOVACIE KÁBLE
-  VODOVOD
-  KANALIZÁCIA
-  ROPOVOD

OBEC **ZVONČÍN**  
 SCHVAĽOVACIA DOLOŽKA :  
 ÚZEMNÝ PLÁN OBCE **ZVONČÍN**  
**ZMENA 06/2019**  
 BOL SCHVÁLENÝ V OBEČNOM ZASTUPITELSTVE  
 DŇA 15.06.2020 UZN.Č. 25/2020 BOD 2.a) A JEHO  
 ZÁVÄZNÁ ČASŤ BOLA VYHLÁSENÁ VZN. Č. 1/2020  
 OPRAVNENÁ OSOBA : Mgr. KATARINA DUDÁŠOVÁ  
 PODPIS : .....

PEČIATKA :

**ZMENA 06/2019 - ČISTOPIS**  
**ÚZEMNÝ PLÁN OBCE**  
**ZVONČÍN**

ŠIRŠIE VZŤAHY

M 1 : 10 000



OBJEDNÁVATEĽ: OBEC ZVONČÍN  
 HL. RIEŠITEĽ: ING. ARCH. EVA KRUPOVÁ  
 SPRACOVANÉ: APRÍL, 2020