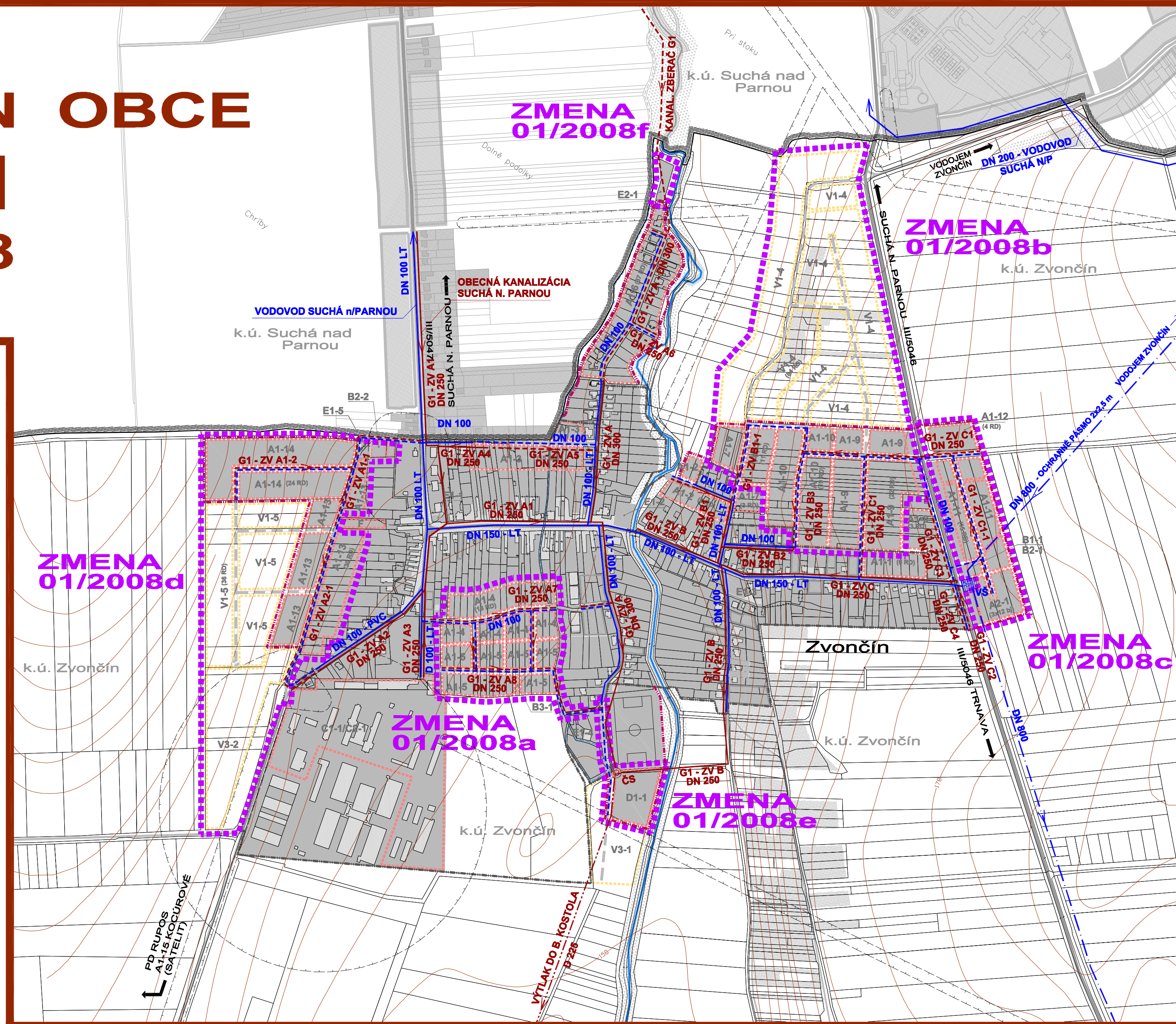
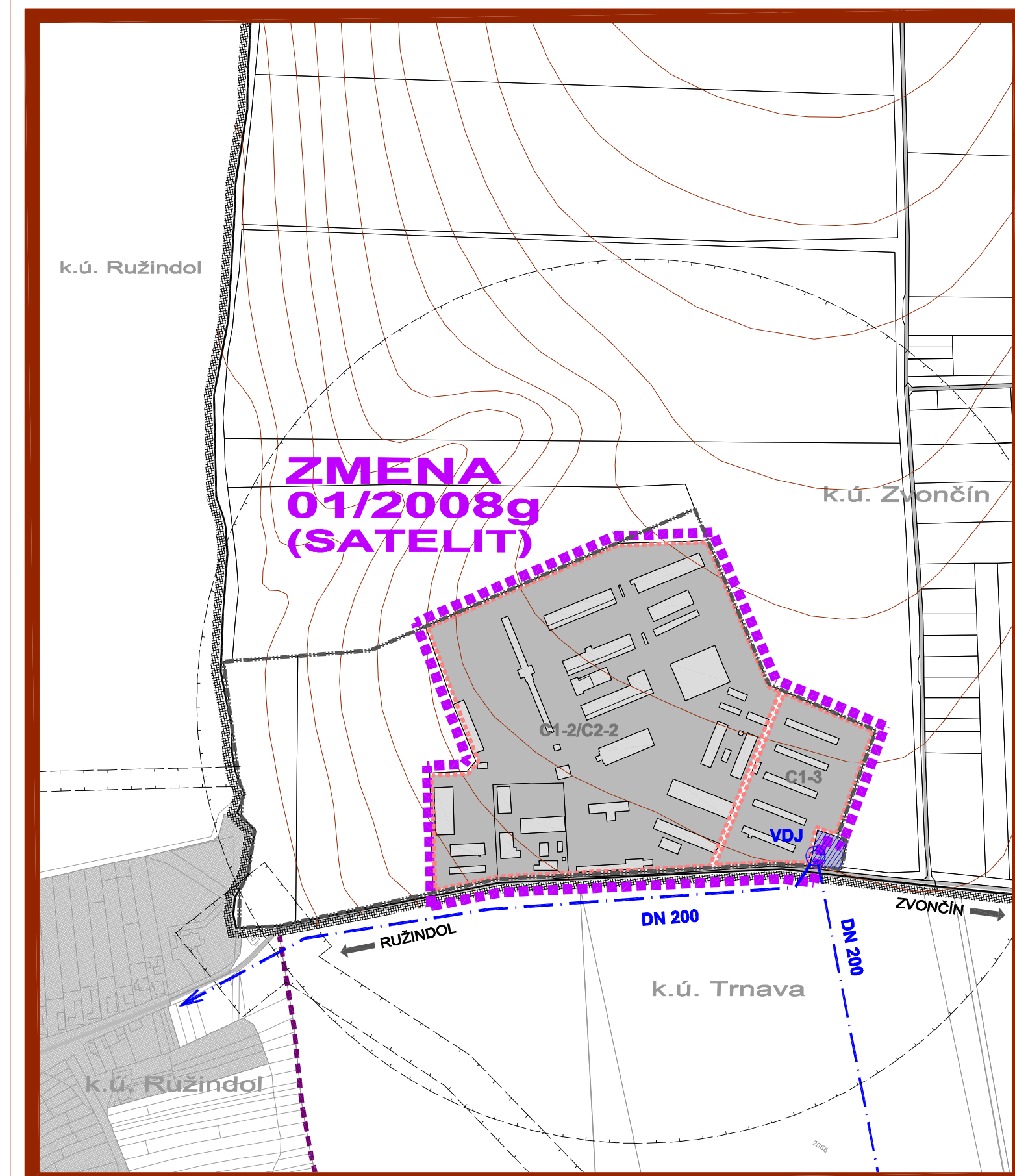


ÚZEMNÝ PLÁN OBCE ZVONČÍN ZMENA 01/2008



LEGENDA ÚPN OBCE 2005

STAV	NÁVRH	VÝHLAD	OPIS
			HRANICA KATASTRÁLNEHO ÚZEMIA
			HRANICA ZASTAVANÉHO ÚZEMIA
			HRANICA ROZVOJOVÝCH LOKALÍT
			A1-2 V1-1 OZNAČENIE ROZVOJOVÝCH LOKALÍT
			FUNKČNÉ PLOCHY
			PLOCHY SÚKROMNEJ, VEREJNEJ A KRAJINEJ ZELENÉ
			CESTY, MIESTNE A ÚČELOVÉ KOMUNIKÁCIE
			SMEROVANIE CIEST III. TRIEDY
			HRANICE OCHRANNÝCH PÁSIEŤ DOPRAVNEJ INFRAŠTRUKTÚRY
			PLOCHY TECH. VYBAVENIA VODNEHO HOSPODÁRSTVA
			OBEČNÝ VODOVOD
			ZÁSOBOVACÍ VODOVOD - NADRADENÝ SYSTÉM
			PRIVÁDZACÍ VODOVOD - NADRADENÝ SYSTÉM
			ZEMNÝ VODOJEM - NADRADENÝ SYSTÉM
			VODOMERNÁ ŠACHTA
			VEŽOVÝ VODOJEM S VÝTLAČNÝM POTRUBÍM
			KANALIZÁCIA GRAVITAČNÁ OBEČNÁ
			KANALIZÁCIA TLAKOVÁ OBEČNÁ
			ČERPACIA STANICA SPLAŠKOVÝCH VÔD

OBEC ZVONČÍN
SCHVAĽOVACIA DOLOŽKA :
ÚZEMNÝ PLÁN OBCE ZVONČÍN
ZMENA 01/2008
BOL SCHVÁLENÝ V OBEČNOM ZASTUPITEĽSTVE
UZN. Č. : 2/2010 ZO DŇA : 9.2.2010
OPRÁVNENÁ OSOBA :
Mgr. MICHAELA STRAKOŠOVÁ
PODPIS :

PEČIATKA :

ZMENA 01/2008

HRANICA RIEŠENÉHO ÚZEMIA ZMENY 01/2008


STAV	NÁVRH	VÝHLAD	OPIS
			HRANICA ROZVOJOVÝCH LOKALÍT
			A1-2 V1-1 OZNAČENIE ROZVOJOVÝCH LOKALÍT
			FUNKČNÉ PLOCHY
			OBEČNÝ VODOVOD
			KANALIZÁCIA GRAVITAČNÁ OBEČNÁ
			KANALIZÁCIA TLAKOVÁ OBEČNÁ
			ČERPACIA STANICA SPLAŠKOVÝCH VÔD

ZMENA 01/2008 - ČISTOPIS

ÚZEMNÝ PLÁN OBCE

ZVONČÍN

M 1 : 5 000



VÝKRES RIEŠENIA VEREJNEJ
 TECHNICKÉHO VYBAVENIA
 VODNÉ HOSPODÁRSTVO

OBJEDNÁVATEĽ: OBEC ZVONČÍN
 SPRACOVATEĽ: ING. ARCH. EVA KRUPOVÁ
 SPRACOVANÉ: OKTÓBER, 2009